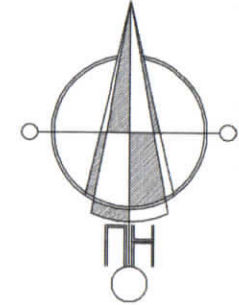
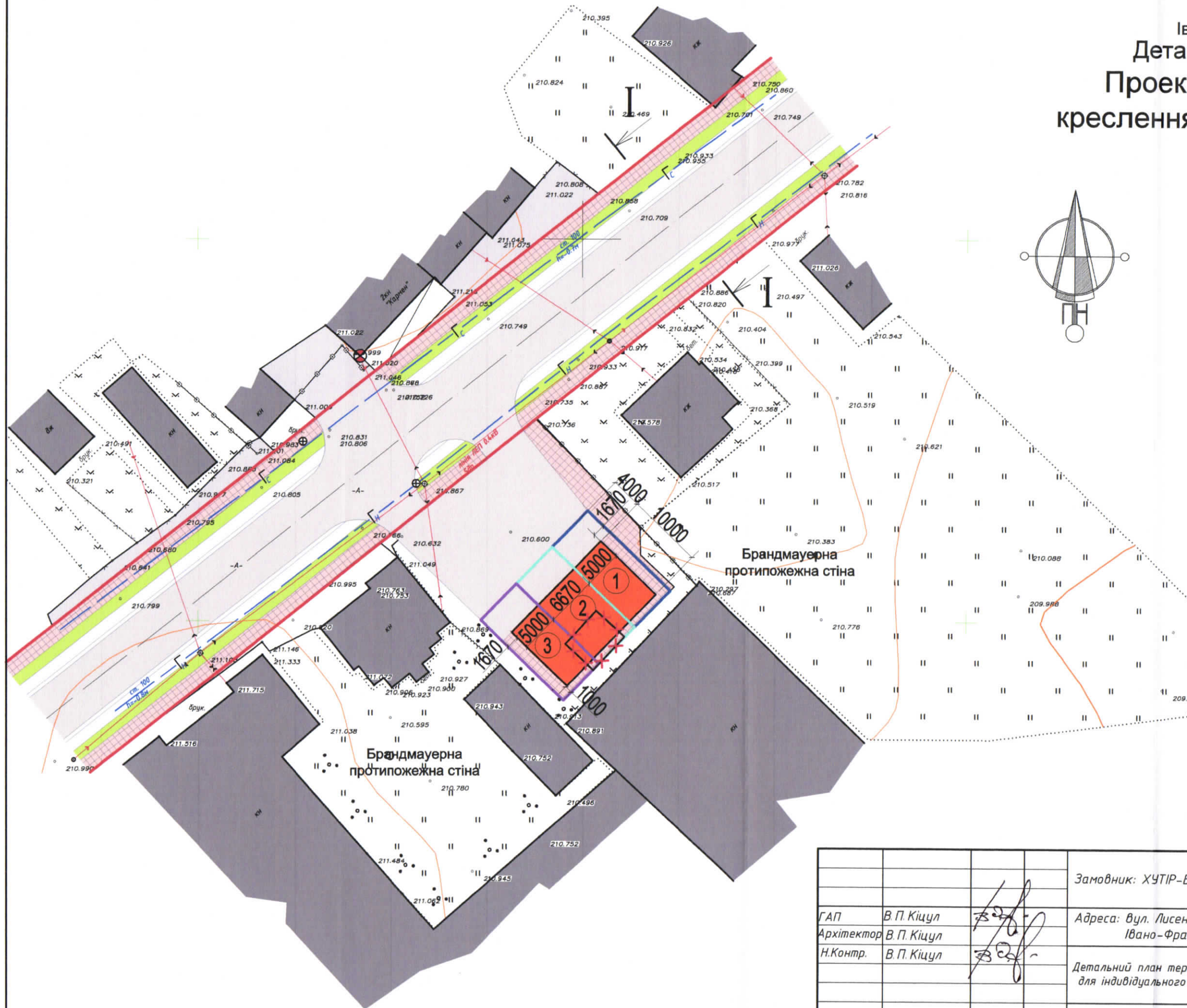











с. Хутір-Будилів
 Снятинського району
 Івано-Франківської області
 Детальний план території
 Проектний план (основне
 креслення), План червоних ліній
 М 1:500




Умовні позначення :

-  Червона лінія
-  Проектна земельна ділянка гр. Руфанова А. Є.
-  Проектна земельна ділянка гр. Руфанової І. Р.
-  Проектна земельна ділянка гр. Руфанова Є. А.
-  Існуючі будівлі
-  Проїжджа частина та асфальтне покриття
-  Озеленення
-  Проектні будівлі
-  Мощення бруківкою
-  Планувальні обмеження
-  Будівлі та споруди, які підлягають демонтажу

Експлікація

1. Проектний гараж гр. Руфанова А. Є.
2. Проектний гараж гр. Руфанової І. Р.
3. Проектний гараж гр. Руфанова Є. А.

		Замовник: ХУТІР-БУДИЛІВСЬКА СІЛЬСЬКА РАДА				
ГАП	В. П. Кіцул		Адреса: вул. Лисенка, с. Хутір-Будилів, Снятинського району, Івано-Франківської обл.			
Архітектор	В. П. Кіцул		Детальний план території земельних ділянок для індивідуального гаражного будівництва	Стадія	Аркуш	Аркушів
Н.Контр.	В. П. Кіцул			ДПТ	2	6
			Проектний план (основне креслення), План червоних ліній 1:500			
			ПП КІЦУЛ В.П. Кваліфікаційний сертифікат Серія АА № 002304			