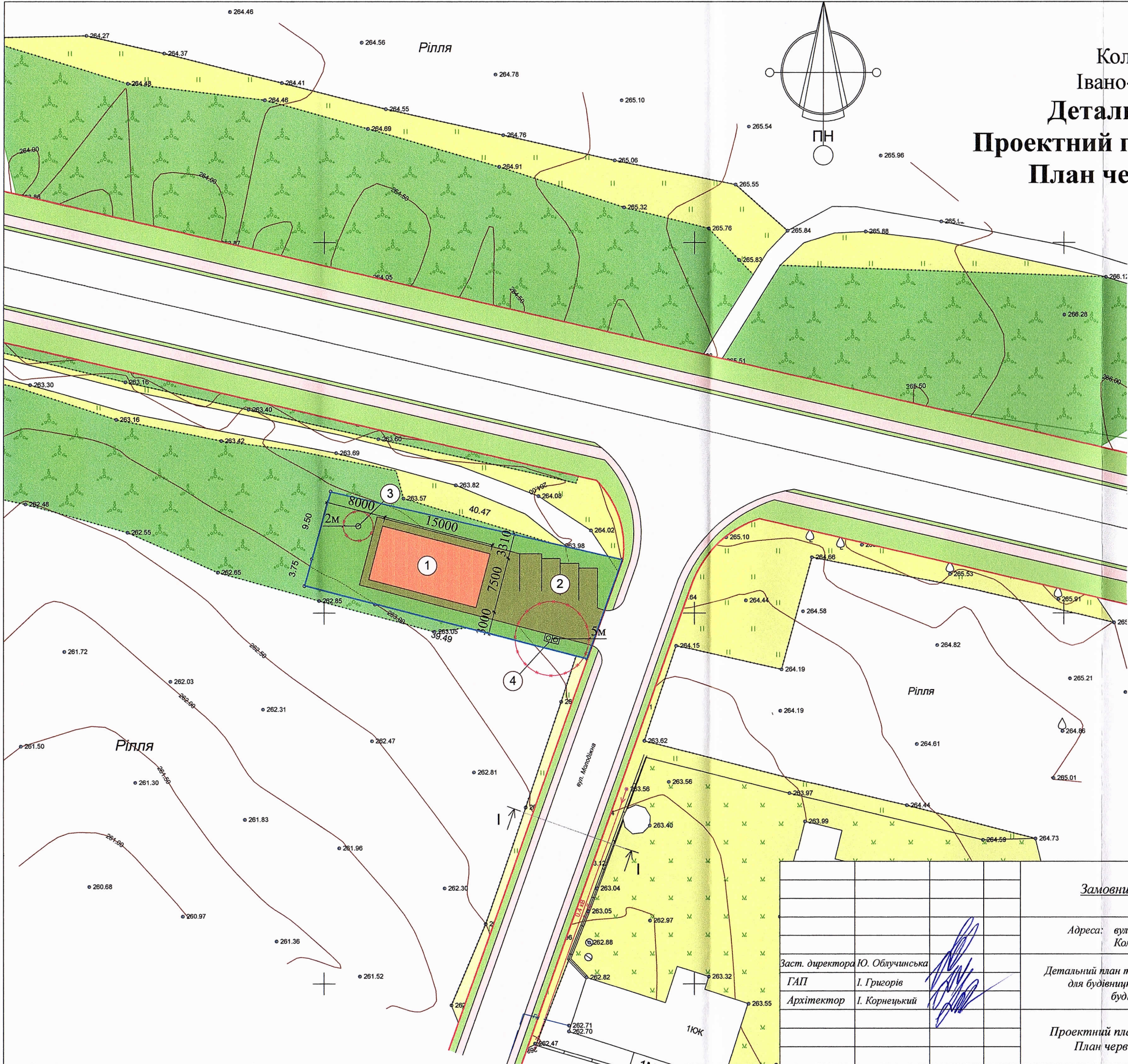
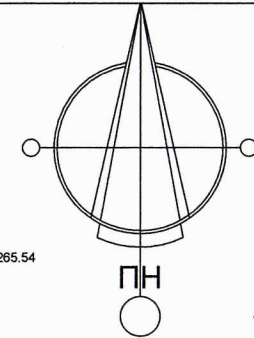










# с. Устя

Коломийського району  
Івано-Франківської області

## Детальний план території Проектний план (основне креслення), План червоних ліній М 1:500




### Умовні позначення:

-  Проектна земельна ділянка
-  Існуюча будівля
-  Проектна будівля
-  Мощення бруківкою
-  Озеленення
-  Лінія електропередач 0,4 кВ
-  Газопровід н.т.
-  Планувальні обмеження

### Експлікація:

1. Проектна будівля
2. Проектна парковка
3. Шахтний колодязь
4. Мала очисна споруда

		<b>Замовник:</b> СНЯТИНСЬКА МІСЬКА РАДА			
		Адреса: вул. Молодіжна, с. Устя Коломийського району, Івано-Франківської області			
Заст. директора Ю. Облущинська			Стадія	Аркуш	Аркушів
ГАП І. Григорів			ДПТ	3	6
Архітектор І. Корнецький			Детальний план території земельної ділянки для будівництва та обслуговування будівель торгівлі		
		Проектний план (основне креслення), План червоних ліній М 1:500		ПП "Кайлас-К"	