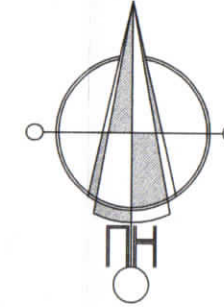





с. Стецева
 Снятинського району
 Івано-Франківської області
Детальний план території
Проектний план (основне креслення), План червоних ліній
 М 1:500



Умовні позначення :

-  Червона лінія
-  Проектна земельна ділянка
-  Існуючі будівлі
-  Проїжджа частина та асфальтне покриття
-  Озеленення
-  Проектні будівлі
-  Мощення бруківкою
-  Планувальні обмеження
-  Будівлі підлягають демонтажу
-  Город

Експлікація

1. Проектний житловий будинок
2. Шахтний колодезь
3. Мала очисна споруда



		Замовник: СТЕЦІВСЬКА СІЛЬСЬКА РАДА		
ГАП В.П. Кіцул Архітектор В.П. Кіцул Н.Контр. В.П. Кіцул		Адреса: вул. Заокіп, с. Стецева, Снятинського району, Івано-Франківської обл.		
Детальний план території земельної ділянки для будівництва та обслуговування житлового будинку, господарських будівель та споруд		Стадія	Аркуш	Аркушів
		ДПТ	2	6
Проектний план (основне креслення), План червоних ліній 1:500		ПП КІЦУЛ В.П. Кваліфікаційний сертифікат Серія АА № 002304		