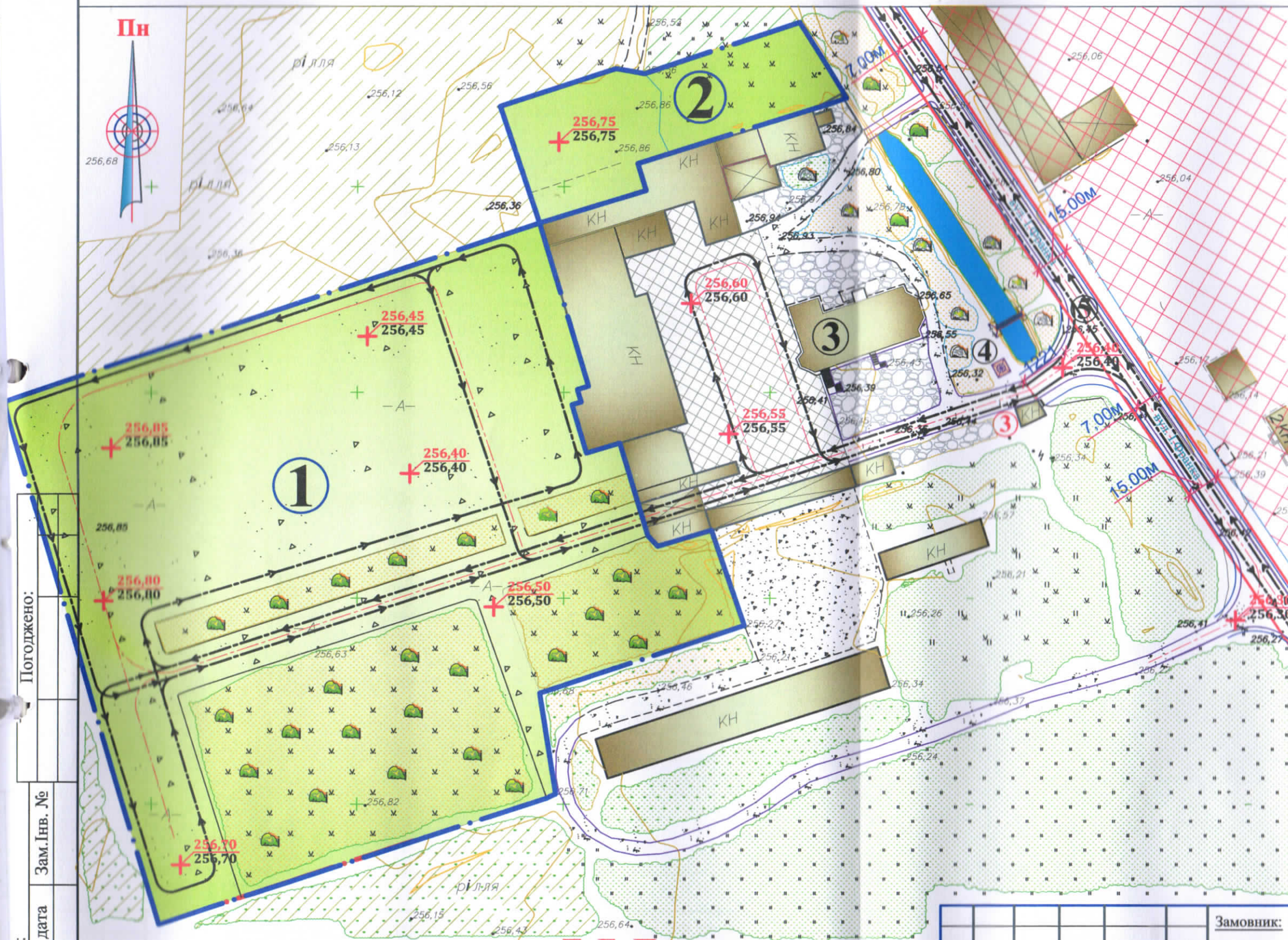


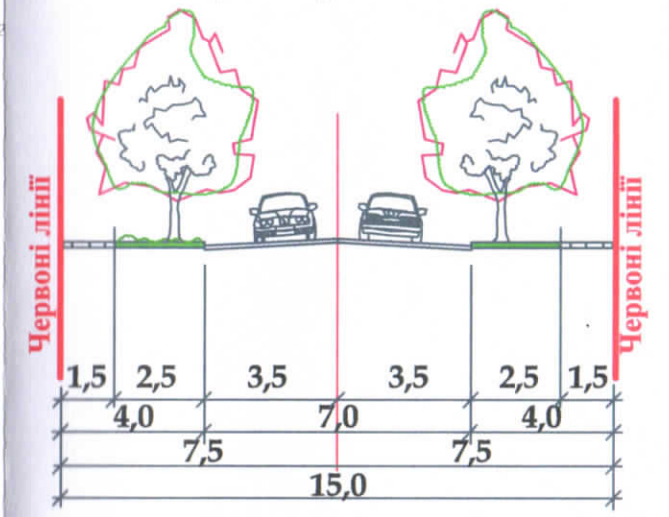
# Схема інженерної підготовки території, вертикального планування та червоні лінії М1:500



Експлікація:	
1.	Ділянка 1 (під ДПТ)
2.	Ділянка 2 (під ДПТ)
3.	Адміністративно-побутова будівля
4.	Каплиця на території зем. ділянки
5.	вулиця Ів.Франка (існуюча)

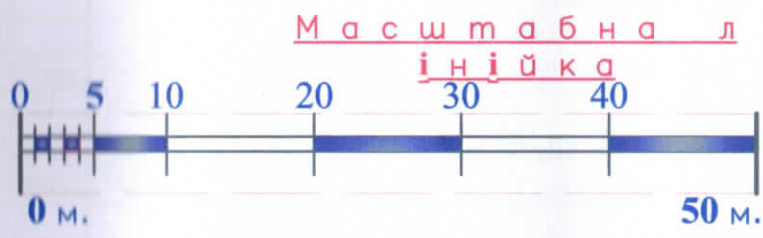
Умовні позначення:	
	Межа території на яку розробляється детальний план території
	Існуюча житлова забудова
	Існуюча нежитлова (громадська) забудова
	Існуюча нежитлова забудова
	Територія існуючої житлової забудови

## Поперечні профілі вулиць М 1 : 200 вул.Кармелюка



- Червоні лінії дороги
- 264,00 Існуюча відмітка
- 264,00 Проектована відмітка
- 18,0% Проектований ухил (проміле)
- 22,10 Довжина ділянки (м).

Копіював: \_\_\_\_\_  
 Підпис і дата: \_\_\_\_\_  
 Зам. Інв. №: \_\_\_\_\_  
 Інв. № об.: \_\_\_\_\_



Т Е П:		
№	Найменування	Загалом м <sup>2</sup>
1.	Заг.пл.в межах ділянки	2,0516 га
2.	Площа забудови	
3.	Площа заощення	
4.	Відсоток забудови	

Зм.	К-сть	Арк.	Місц.	Датум
Виконав	Шевчук М.			
Г А П	Шевчук М.			
Н. Контр	Шевчук М.			

Замовник:	ПП "ФІРМА ТАЛАНТ-ІТК" Кіф'як І.Т. №48/12-10-2016р.		
Детальний план території для переробки деревообробних матеріалів пл. 2,0516га за межами населеного пункту с.Джурів в ур."Польовий стан" Снятинського р-ну, Ів-Франківської обл.			
Детальний план території		Стадія	Аркуш
		ДПТ	4
Схема інженерної підготовки території, вертикального планування та червоні лінії М 1:2000		ФОП: Шевчук М.О. Серія: АА № 003620 м.Коломия	