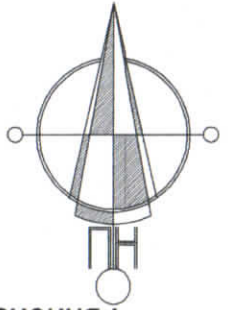







с. Стецева
 Снятинського району
 Івано-Франківської області
 Детальний план території
 Проектний план (основне
 креслення), План червоних ліній
 М 1:500



Умовні позначення :

-  Червона лінія
-  Проектна земельна ділянка
-  Проїздка частина та асфальтне покриття
-  Озеленення
-  Існуючі будівлі
-  Проектні будівлі
-  Мощення бруківкою
-  Планувальні обмеження
-  Сад

Експлікація

1. Проектний житловий будинок
2. Мала очисна споруда
3. Шахтний колодезь



Замовник: СТЕЦІВСЬКА СІЛЬСЬКА РАДА Адреса: вул. Вигінь, с. Стецева, Снятинського району, Івано-Франківської обл.				Стадія	Аркуш	Аркушів
				ДПТ	2	6
Детальний план території земельної ділянки для будівництва та обслуговування житлового будинку, господарських будівель та споруд				Проектний план (основне креслення), План червоних ліній 1:500		
ФОП Кохан Іван Миколайович						

Зем. К-ть Арк. № арк. Підпис Дата

Директор / М. Кохан

ГАП / М. В. Вінтонів

Н.Контр. / Т. М. Ваколик

РЕЄСТРАЦІЯ

№4550

ОСОБА ПІДПИСАВ

Кохан Іван Миколайович

21.05.2019