










# с. Запруття

Івано-Франківської області

## Детальний план території Проектний план (основне креслення), План червоних ліній М 1:500






### Умовні позначення :

-  Червона лінія
-  Проектна земельна ділянка
-  Існуючі будівлі
-  Проїжджа частина та асфальтне покриття
-  Озеленення
-  Проектні будівлі
-  Мощення бруківкою
-  Планувальні обмеження
-  Город

### Експлікація

1. Проектний житловий будинок
2. Проектна господарська будівля
3. Шахтний колодезь
4. Мала очисна споруда

		Замовник: ЗАВАЛЬСЬКА СІЛЬСЬКА РАДА		
Зм. К-ть	Арк. № док.	Підпис	Дата	
Директор	І.М. Кохан		31/05/2019	Адреса: вул. Запрутська, с. Запруття, Івано-Франківської обл.
ГАП	М.В. Вітків		31/05/2019	Детальний план території земельної ділянки для будівництва і обслуговування житлового будинку, господарських будівель і споруд (присадибна ділянка)
Н.Контр.	Т.М. Ваколюк		31/05/2019	
		Регістраційний №4560		
		Проектний план (основне креслення), План червоних ліній М 1:500		
Стадія	Аркуш	Аркушів	ФОП Кохан Іван Миколайович	
ДПТ	3	6		