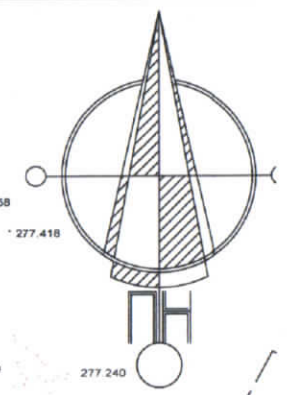










місто Снятин
 Снятинського району
 Івано-Франківської області
Детальний план території
Проектний план (основне креслення),
План червоних ліній М 1:500

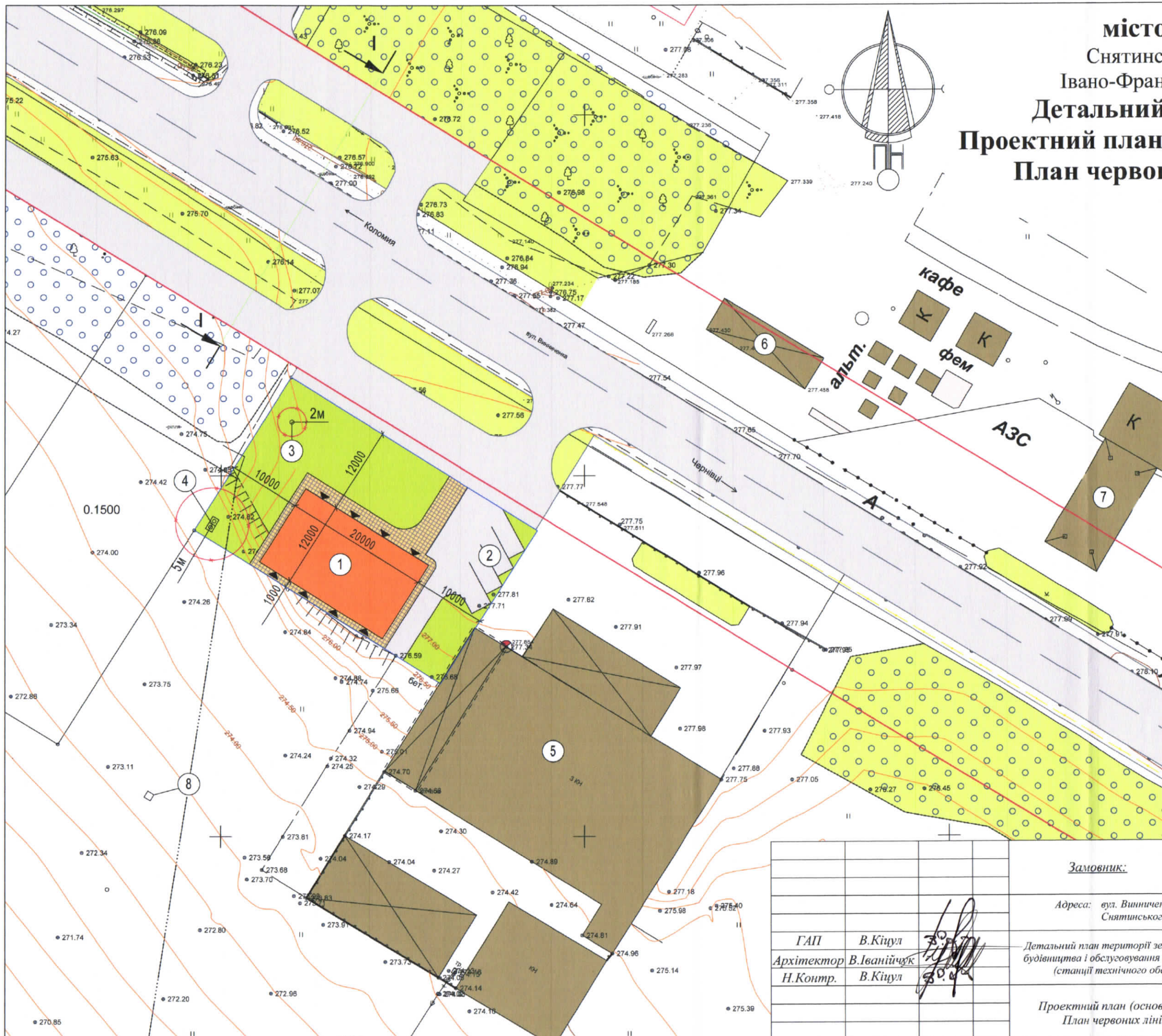


Умовні позначення:

-  Червона лінія
-  Проектна земельна ділянка
-  Проїжджа частина та асфальтне покриття
-  Мощення бруківкою
-  Озеленення
-  Проектна будівля
-  Існуюча будівля
-  Планувальні обмеження

Експлікація:

1. Проектна будівля
2. Проектна парковка
3. Шахтний колодязь
4. Мала очисна споруда
5. Ресторан "Royal Place"
6. Мийка самообслуговування
7. АЗС
8. Закрита трансформаторна підстанція (проектна)



Замовник: СНЯТИНЬСКА МІСЬКА РАДА

Адреса: вул. Винниченка, 37, м. Снятин
 Снятинського району, Івано-Франківської області

ГАП В.Кіцул
 Архітектор В.Іванійчук
 Н.Контр. В.Кіцул

Детальний план території земельної ділянки для
 будівництва і обслуговування нежитлової будівлі
 (станції технічного обслуговування)

Стадія	Аркуш	Аркушів
ДПТ	3	6

Проектний план (основне креслення),
 План червоних ліній М 1:500

ТзОВ
 "СНЯТИН АРХБУДСЕРВІС"