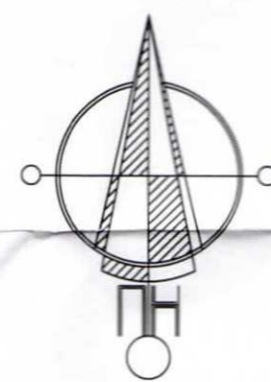
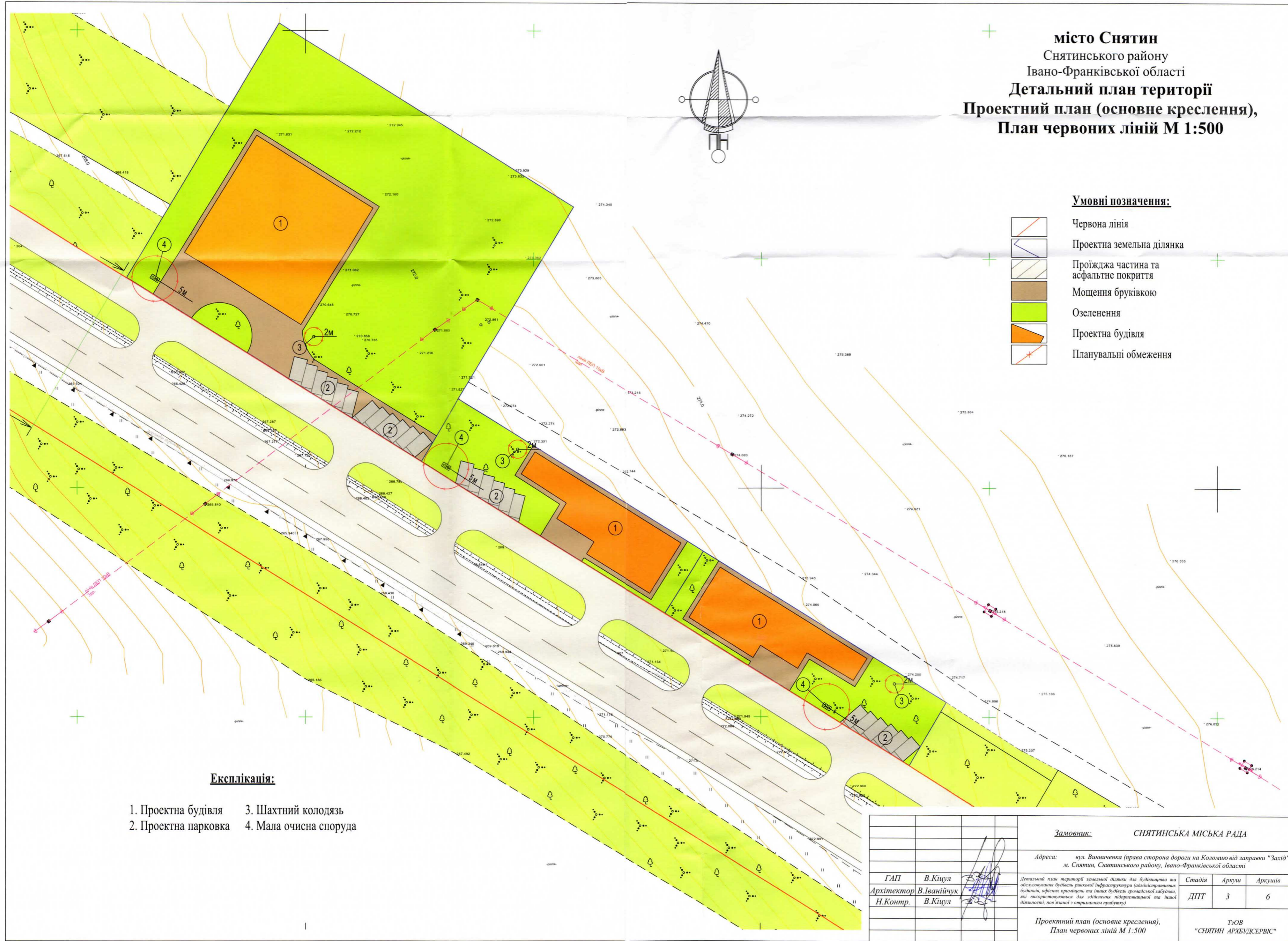


місто Снятин  
Снятинського району  
Івано-Франківської області  
**Детальний план території**  
Проектний план (основне креслення),  
План червоних ліній М 1:500




**Умовні позначення:**

-  Червона лінія
-  Проектна земельна ділянка
-  Проїжджа частина та асфальтне покриття
-  Мощення бруківкою
-  Озеленення
-  Проектна будівля
-  Планувальні обмеження



**Експлікація:**

- 1. Проектна будівля
- 2. Проектна парковка
- 3. Шахтний колодязь
- 4. Мала очисна споруда

		<b>Замовник:</b> СНЯТИНСЬКА МІСЬКА РАДА				
		Адреса: вул. Винниченка (права сторона дороги на Коломию від заправки "Захід" м. Снятин, Снятинського району, Івано-Франківської області)				
ГАП	В.Кіцул		Детальний план території земельної ділянки для будівництва та обслуговування будівель ринкової інфраструктури (адміністративних будівель, офісних приміщень та інших будівель громадської забудови, які використовуються для здійснення підприємницької та іншої діяльності, пов'язаної з отриманням прибутку)	Стадія	Аркуші	Аркушів
Архітектор	В.Іваніччук		ДПТ	3	6	
Н.Контр.	В.Кіцул		Проектний план (основне креслення), План червоних ліній М 1:500		ТзОВ "СНЯТИН АРХБУДСЕРВІС"	