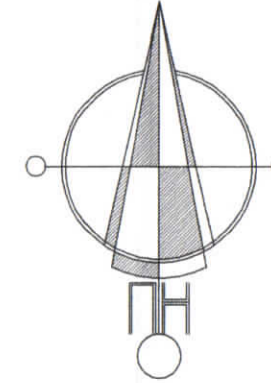





**М. СНЯТИН**  
 Снятинського району  
 Івано-Франківської області  
**Детальний план території**  
**Проектний план (основне креслення),**  
**План червоних ліній М 1:500**

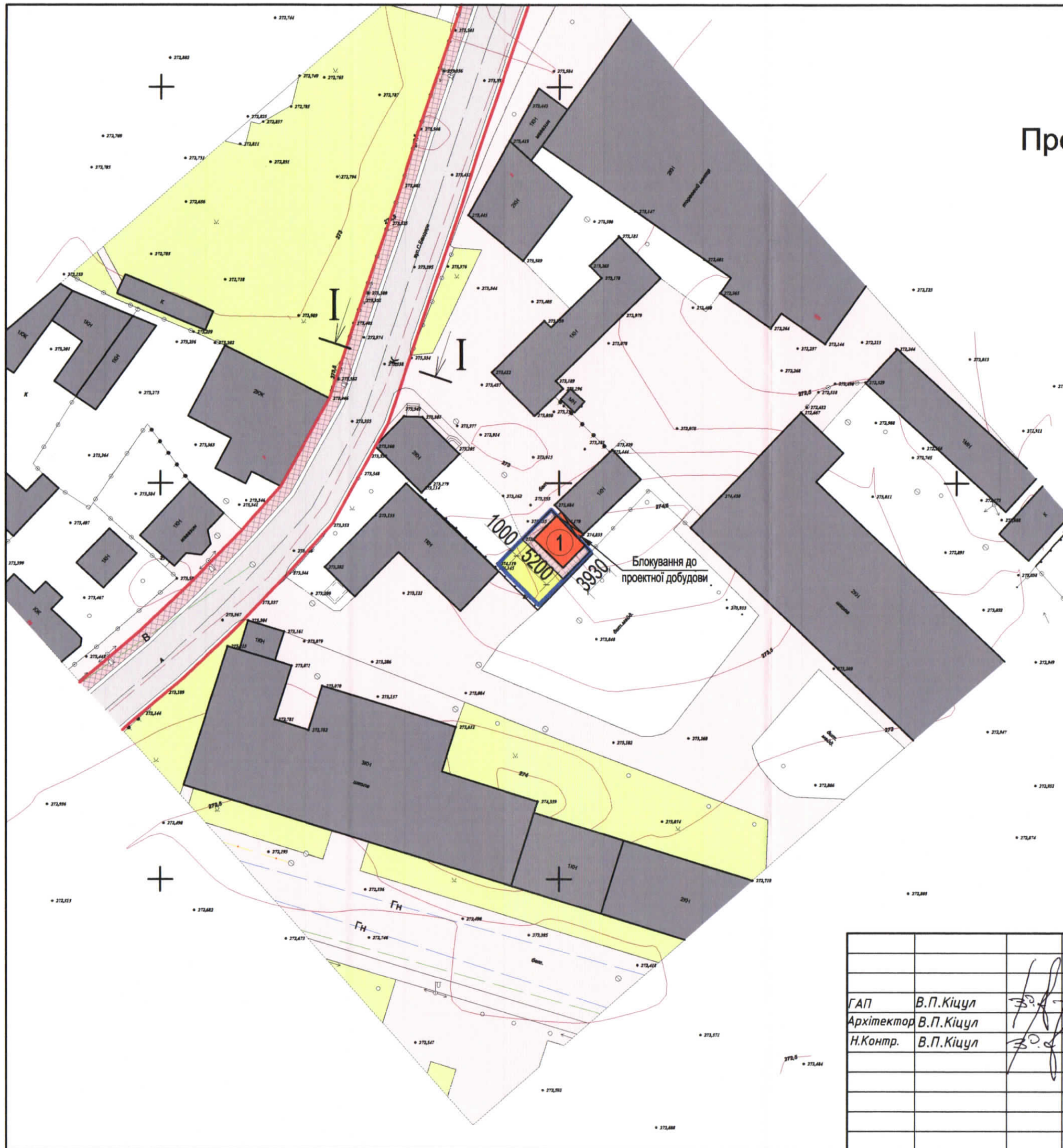



**Умовні позначення :**

-  Червона лінія
-  Проектна земельна ділянка
-  Існуючі будівлі
-  Проектні будівлі
-  Мощення бруківкою
-  Планувальні обмеження
-  Озеленення
-  Проїжджа частина та асфальтне покриття

**Експлікація**

1. Проектний гараж



		Замовник: СНЯТИНСЬКА МІСЬКА РАДА			
ГАП В.П.Кіцул			Адреса: вул. С. Бандери (біля будівлі №4) м. Снятин, Івано-Франківської обл.		
Архітектор В.П.Кіцул			Детальний план території земельної ділянки для будівництва індивідуальних гаражів	Стадія	Аркуш
Н.Контр. В.П.Кіцул				ДПТ	2
		Проектний план (основне креслення), План червоних ліній 1:500		Кваліфікаційний сертифікат Серія АА № 002304	